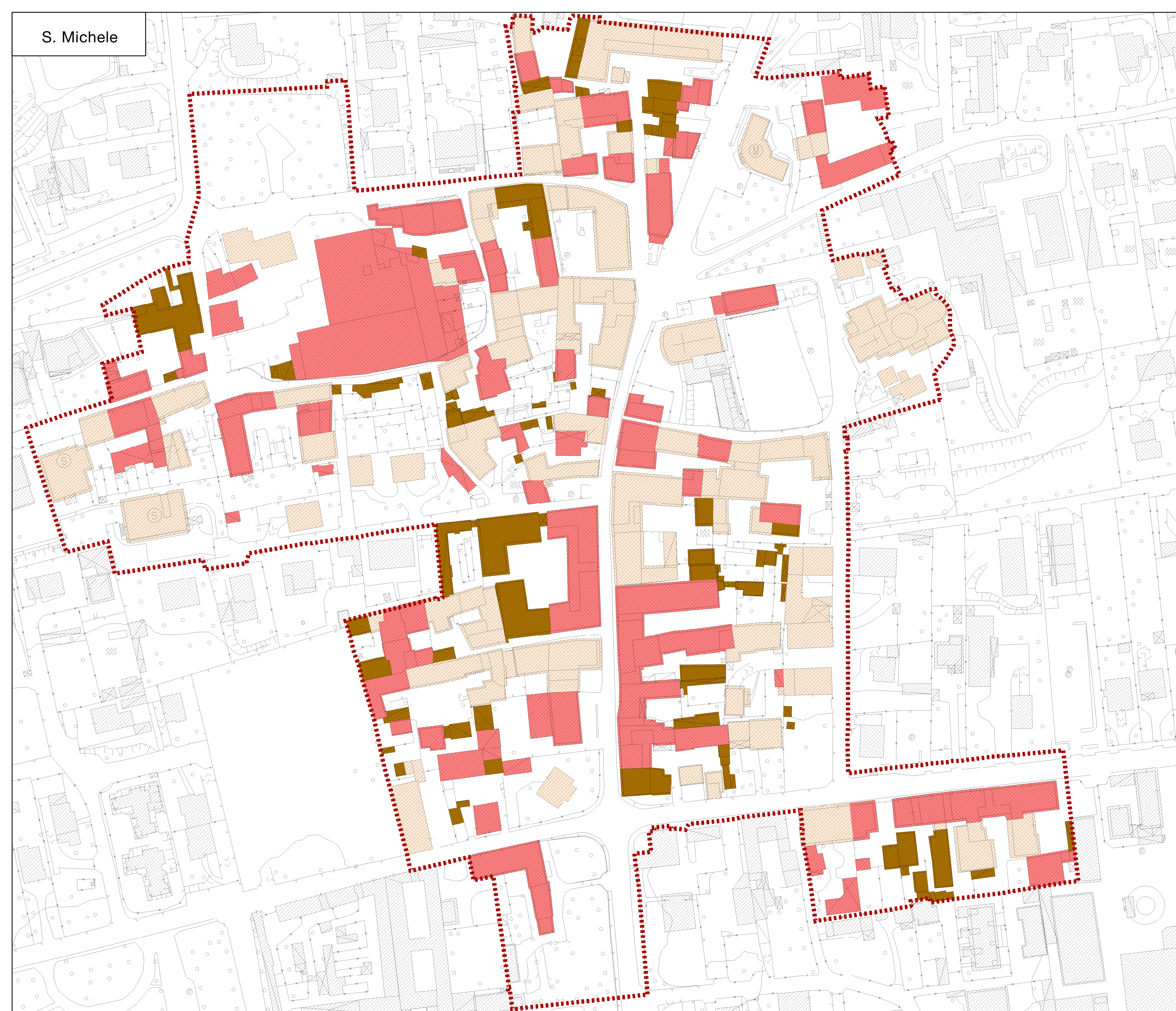
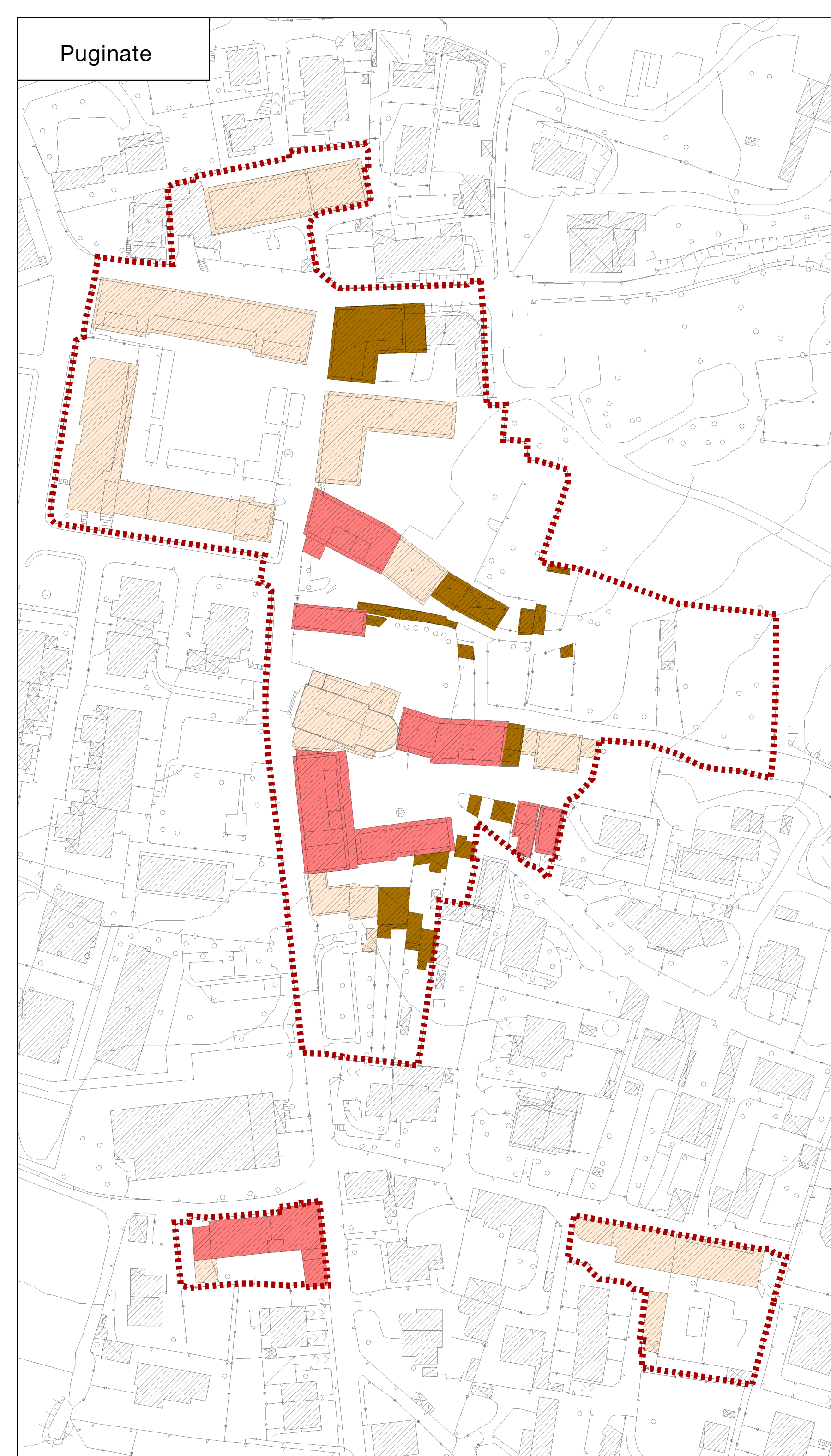


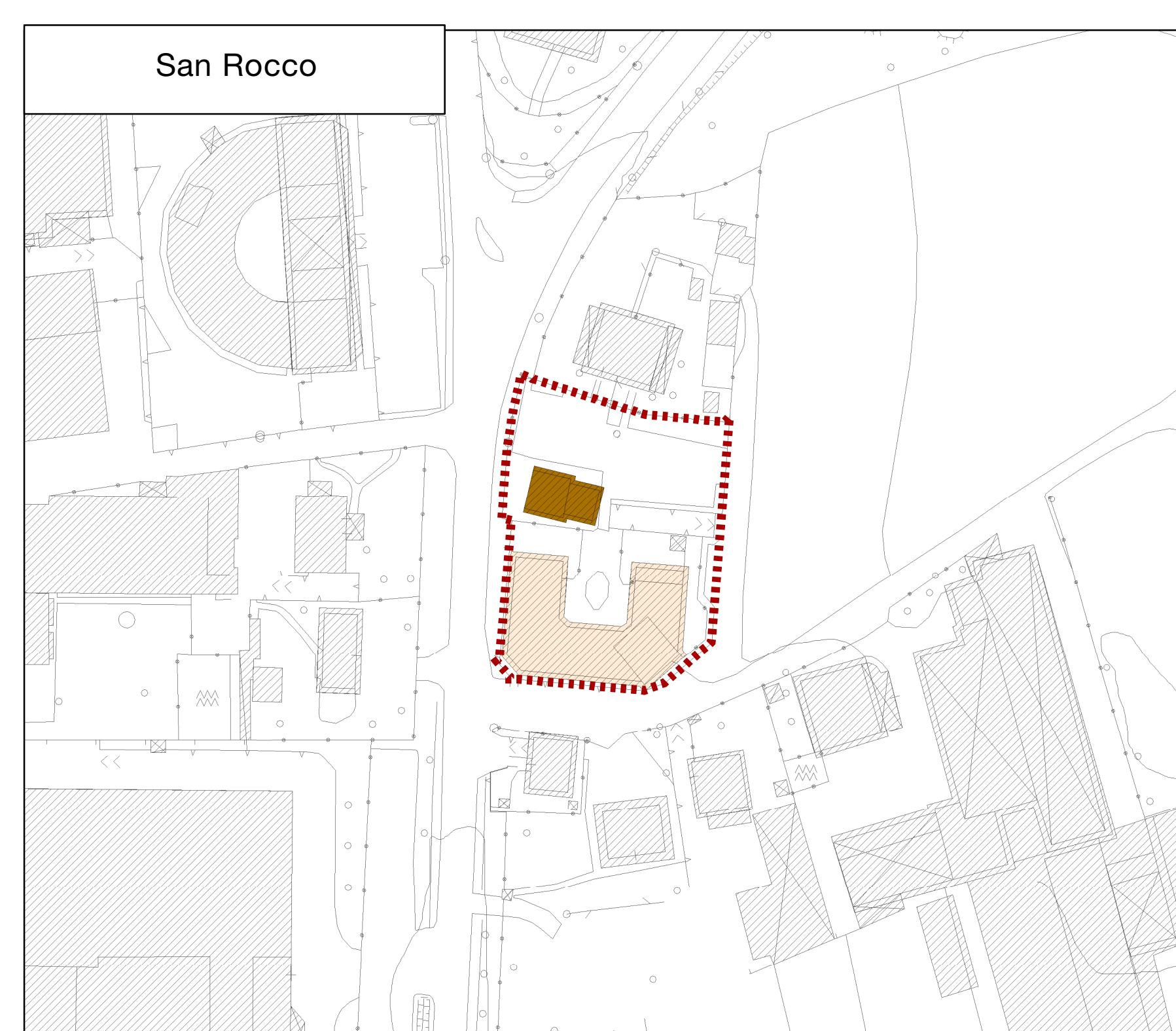
S. Michele



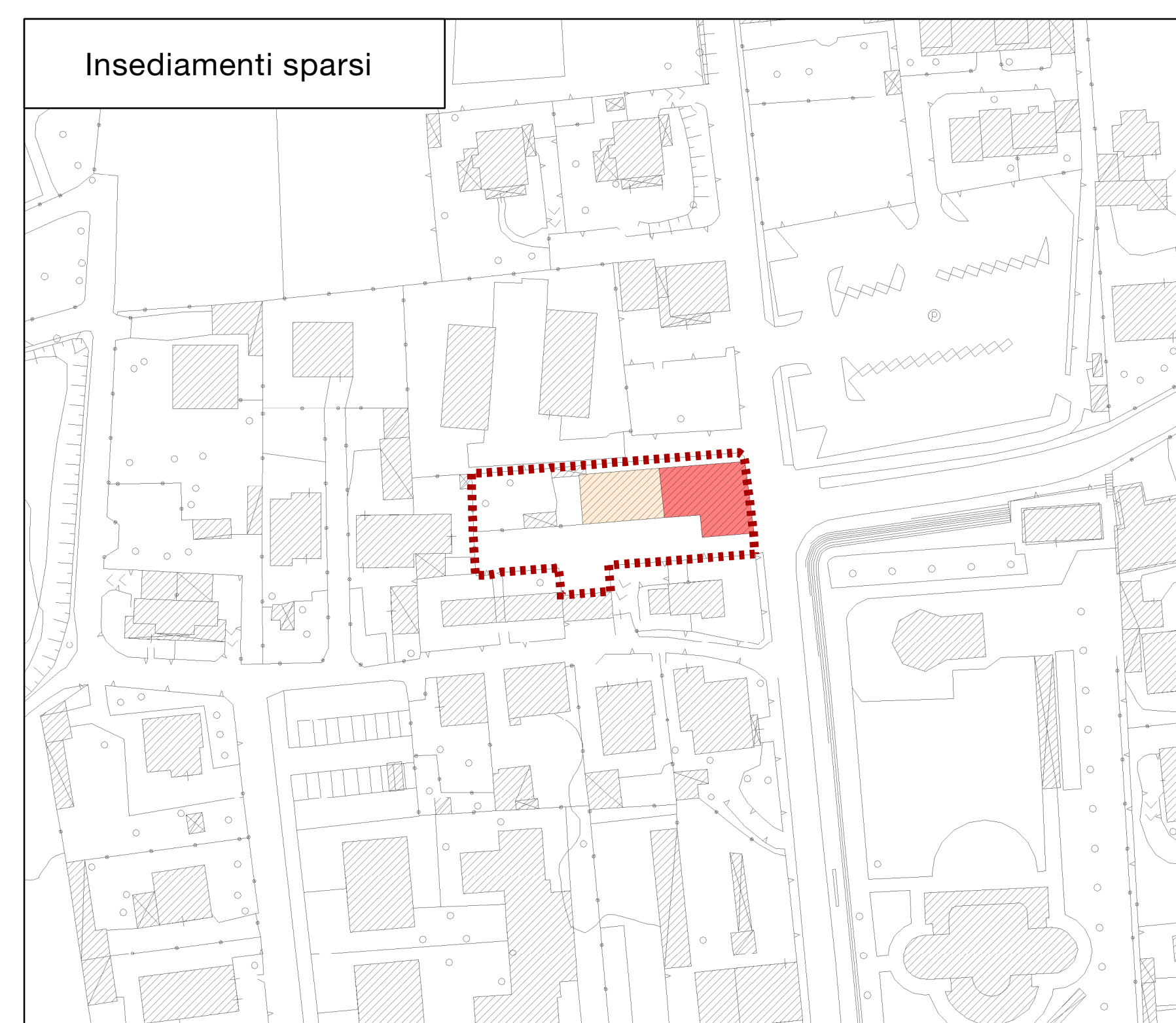
Puginate



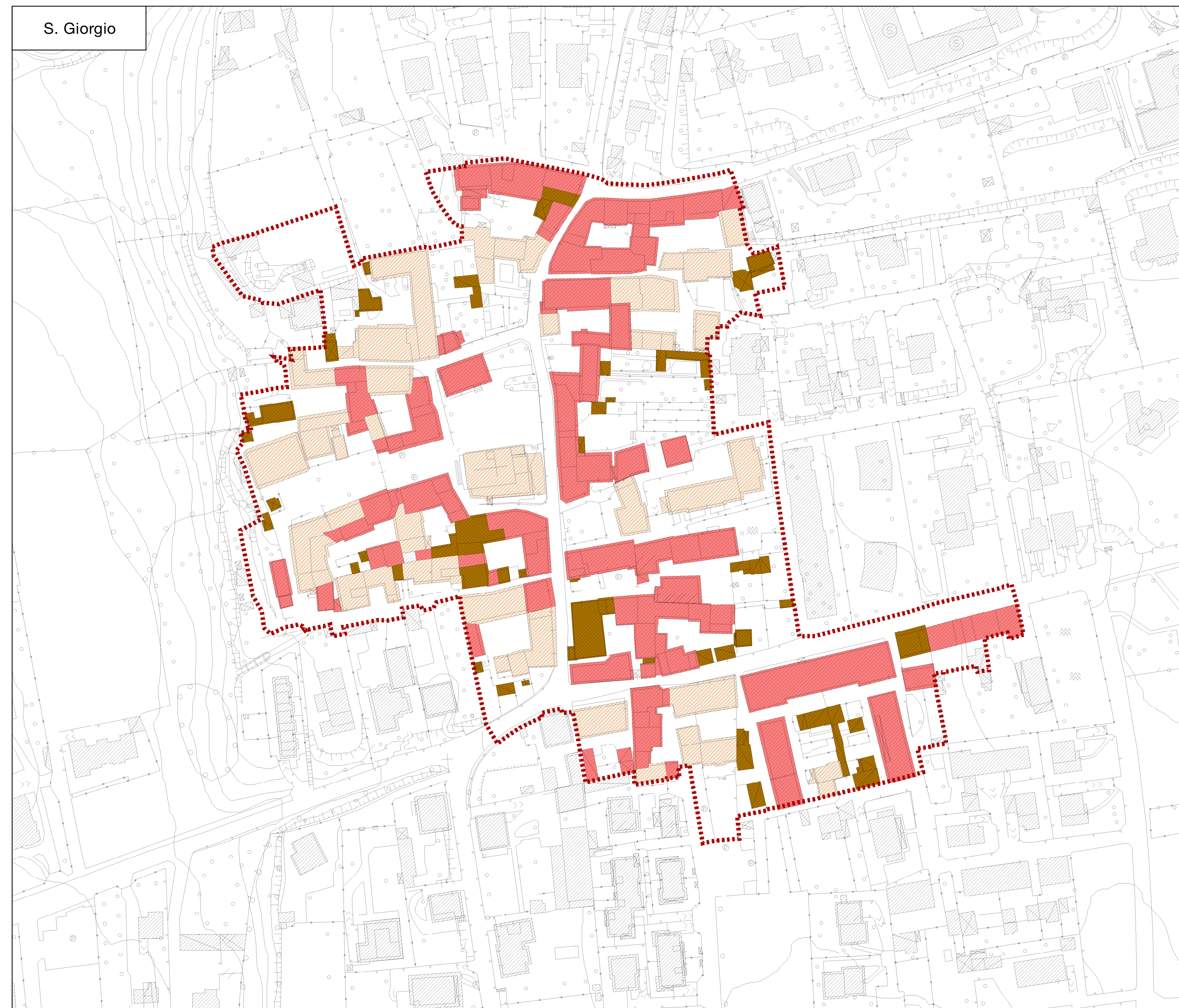
San Rocco



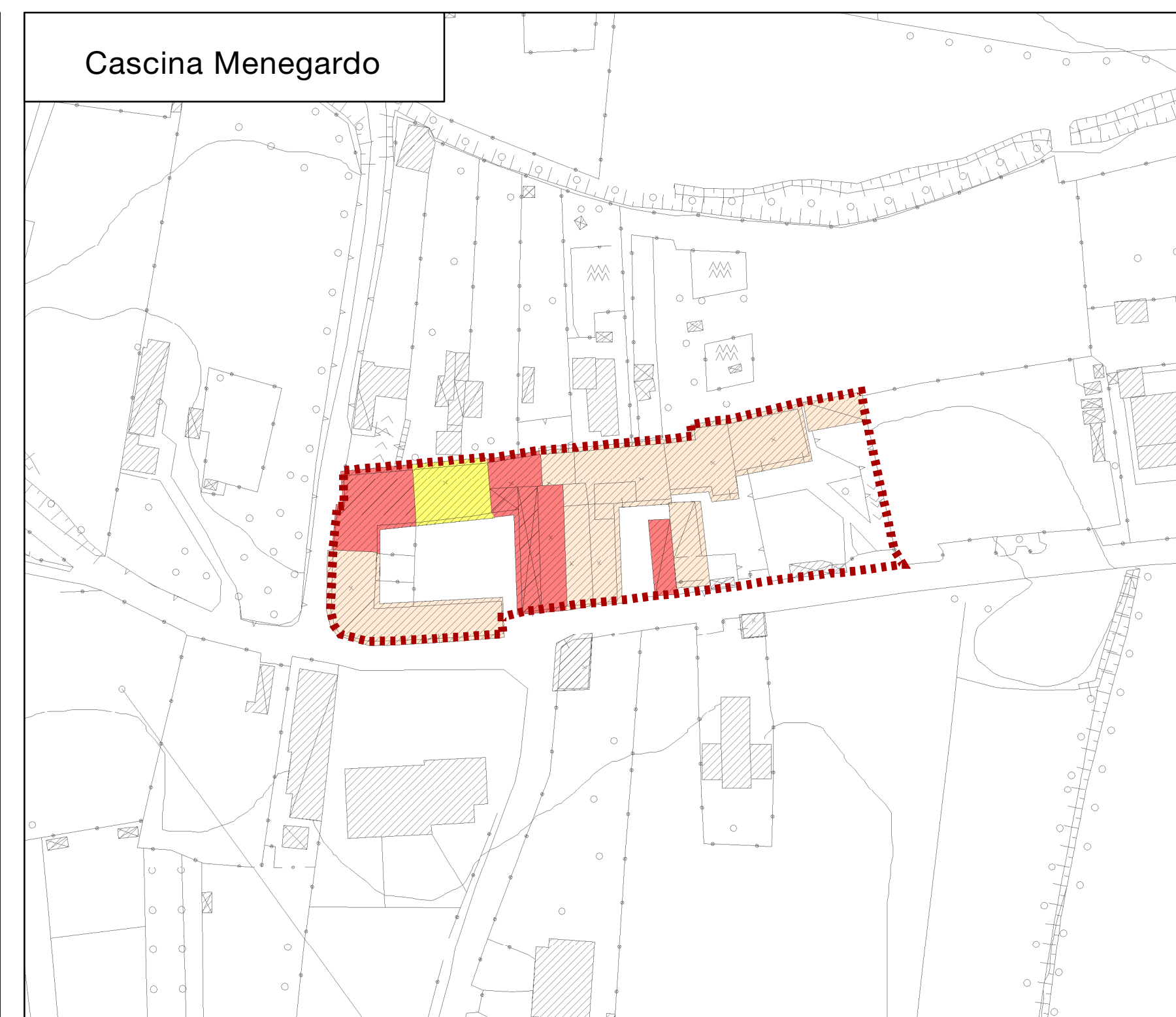
Insedimenti sparsi



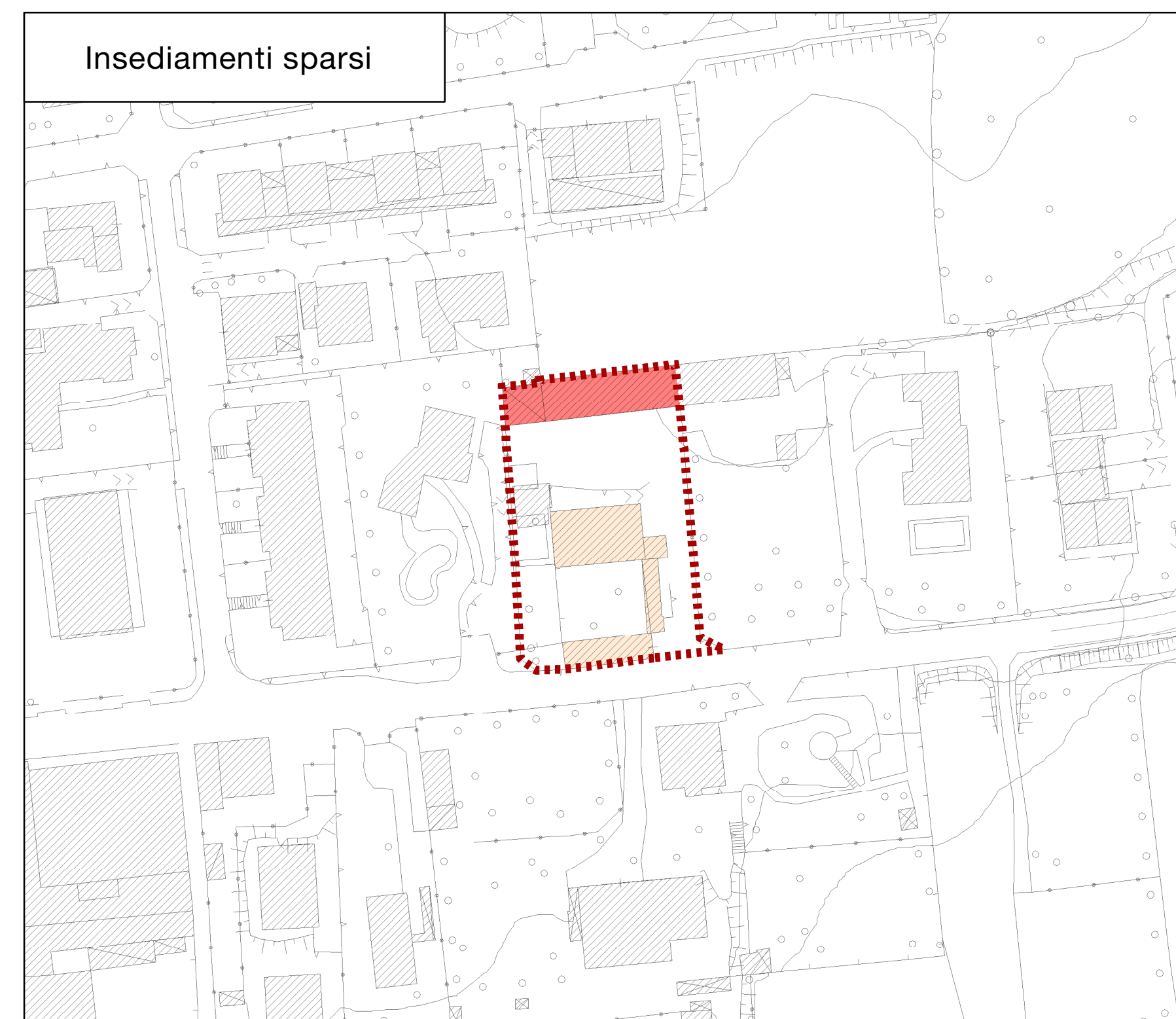
S. Giorgio



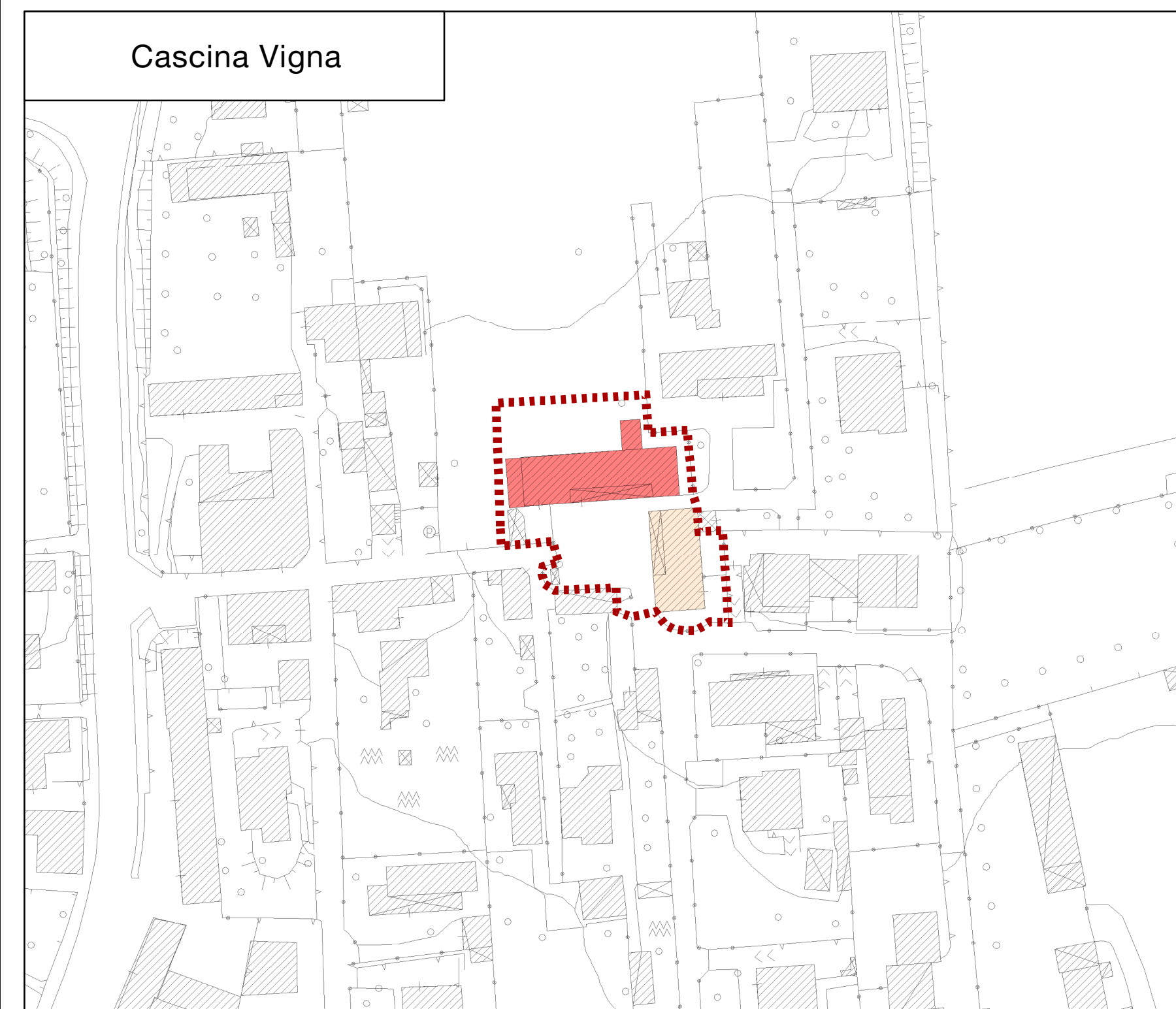
Cascina Menegardo



Insedimenti sparsi



Cascina Vigna



Base aerofotogrammetrica    Carta base da DBT    ----- Confine Comune di Bregnano

Stato di conservazione degli edifici dei nuclei di antica formazione

- Buono (nuova costruzione e/o ristrutturazione edilizia)
- Discreto (manutenzione straordinaria e/o nessun intervento)
- Cattivo (nessun intervento)
- in corso di ristrutturazione
- Perimetro dei nuclei di antica formazione



**Comune di Bregnano**  
Provincia di Como

il Sindaco:  
DADDI ELENA  
Segretario:  
DOTT. ANDREA FIORELLA  
resp. ufficio urbanistica - edilizia privata  
GEOM. ENRICO CALEFFI

03/04/2023


**Piano di Governo del Territorio**  
ai sensi L.R. 12/2005 s.m.l.

Variante generale al Piano di Governo del Territorio    DOCUMENTO DI PIANO

Adozione:  
Approvazione:  
Pubblicazione sul BURL:

**DdP-6**  
Scala 1:1.000

TITOLO: Stato di conservazione dei centri storici



GRUPPO DI LAVORO:  
ASSOCIATI STUDIO PROGETTAZIONE  
Barbara Laris architetto  
Roberto Laris ingegnere  
Giorgio Motta architetto  
Arch. Elias Guffari  
dott. p.e. Massimo Rossas dott. p.e. Mauro Bini Dott. Geol. Samuele Azzan Arch. Elias Guffari  
VIA CARCANO 14 - CANTÙ - COMO - 031.70.1250 tg-associati@pec.it www.tg-associati.com tg-progetti@tg-associati.com